

GA CETILLA

LOCAL

PERIÓDICA E INDEPENDIENTE JULIO 2.003

Elecciones municipales, resultados en todos los ayuntamientos comarcales. Pag.V



Las obras en la carretera de las hoces de Llánaves de la Reina dificultan el acceso a la comarca por San Glorio. Pag. III



Los ayuntamientos de Oseja de Sajambre y Posada de Valdeón por fin declarados "Reserva de la Biosfera" Pag.IX

Convocados el "1^{er} concurso de poesía de la Montaña" en Prioro por la Asociación Cultural "La Montaña" y el 2º certamen de poesía en Boca de Huérgano por el ayuntamiento.

Pag. X

X Fiesta de la Trashumancia en Prioro.

Pag.XVI



El Tercer Slalon en San Glorio a principios de junio contó con gran participación y abundante nieve.

Pag. XVI



Programa Parques Naturales



R.C.

El “Programa Parques Naturales” cumplió con la etapa de participación ciudadana en lo que se refiere al Parque Regional Picos de Europa el pasado 24 de abril, con una convocatoria realizada a los miembros de la Junta Rectora del espacio protegido y a algunos colectivos e implicados social y económicamente de la zona. No obstante se echó de menos la cita para muchos otros colectivos y asociaciones no excesivamente conformes con la gestión realizada en el parque. La jornada de consulta fue inaugurada por el Delegado Territorial de la Junta, Luis Aznar, quien abandonó la reunión inmediatamente para atender otras obligaciones.

El proceso de participación ciudadana que preceptivamente indica la elaboración del “libro del parque” dentro del programa, se dio por concluido tras convocar a los asistentes del lunes para el jueves, lo que motivó no pocas protestas por parte de vecinos y afectados al considerar que 48 horas era poco tiempo para elaborar las propuestas de desarrollo generales desde el punto de vista del

colectivo de habitantes para un programa tan importante para el parque. Este hecho fue justificado por las autoridades de la Junta como totalmente sobrevenido por cuestiones de fechas, lo que no convenció a casi nadie, incluido el propio Alcalde de Boca de Huérgano, Tomás de la Sierra, quien aseguró realizar las gestiones oportunas para que la convocatoria se volviera a producir en tiempo y forma, cosa que parece ser no ha

ocurrido.

La reunión estuvo capitalizada por el despliegue de medios de transmisión de votaciones por mando a distancia por radiofrecuencia que se utilizó, lo que despistó a los consultados durante buena parte del principio de la sesión de consulta, dado lo novedoso, espectacular y silencioso del sistema que acaparaba más la atención de los asistentes que las propuestas en sí mismas, de manera que en la elaboración del listado de los recursos de la montaña, apareciera como el más votado el pantano de Riaño, para sorpresa de los propios asistentes. También causó sorpresa que cuando se enumeraron los aprovechamientos derivados del recurso de la nieve, obtuviera el mismo porcentaje de votos la estación de esquí de San Glorio que una estación de esquí de fondo y travesía, recibiendo ambas el 20% de los votos de los presentes y resultando ser las dos más votadas.

Sólo una persona tuvo la oportunidad y el arrojo de elaborar una propuesta de desarrollo y abogar por ella durante unos dos minutos, consiguiendo en la consiguiente votación una mayoría aplastante, se trataba de la propuesta de realizar un museo de la trashumancia en Prioro.



A medida que pasó el tiempo y tras haber dejado claro el moderador de la reunión que holgaban los debates y exposiciones sobre los temas, los presentes en la sala se fueron poniendo de acuerdo sobre los números que votar, con lo que se formaron corrillos de votos fijos, tomando otro cariz las elecciones interactivas a partir de ese momento y saliendo como las más votadas aquellas que uno u otro corrillo iba susurrando a sus compañeros: “ahora la 1,5,7”, se oía en

cada esquina.

Casi nadie de los asistentes salió convencido del resultado obtenido por el sondeo informático y sobrevenido al que fueron sometidos, pero los representantes de la Administración Autonómica justificaron la consulta dándola por buena como una auténtica participación ciudadana en el programa que regirá los designios del parque durante los próximos años.

Lo único que sí le quedó claro

a todo el mundo fue el énfasis que se puso en el concepto de red de todos los espacios naturales de la Junta de Castilla y León, y lo importante que esto es para la gestión coordinada de la red, dada la insistencia que se hizo sobre ello.

La sesión de consulta comenzó por la mañana y se prolongó tras la comida, durante la cual los asistentes se reorganizaron respecto al sistema de votación y las consiguientes propuestas.

Obras en la carretera de Llánaves.



por agujeros barrenados, para consolidar la carretera. Posteriormente las estructuras metálicas que forman estos refuerzos han sido recubiertas de piedra para minimizar el impacto visual en una zona tan pintoresca.

Durante las obras tampoco faltaron los sustos, como algunos derrumbes de los muros por la presión ejercida por el camión que portaba el compresor y que sujetaba la jaula desde la que los operarios horadaban el muro para introducir los tirantes.

Las obras afectaron al tráfico rodado por los repetidos y obligados cortes para ejecutar la obra, dado lo estrecho de la vía, lo que motivó algunos atascos en los que se vieron afectados multitud de turistas que acuden a la comarca a través del puerto de San Glorio.

R.C.

La carretera nacional N-621 que atraviesa Tierra de la Reina fue objeto de obras de acondicionamiento durante la pasada primavera y que finalizarán a lo largo del verano. En concreto, la obra trataba de sujetar en trece puntos las armaduras que amparan la carretera en el tramo de las hoces de Llánaves, construida hace mucho tiempo y no preparada para soportar el tráfico pesado que ahora es habitual en esta carretera.

Las armaduras construidas en las hoces de Llánaves cedían ante el peso de los camiones cargados, abombándose los muros y pisando el firme, con el consiguiente peligro de derrumbe, por lo que se han empotrado trece refuerzos en los muros que forman la armadura, mediante tiran-

tes metálicos que penetran varios metros en el interior e introducidos



Rutas gratuitas por los Picos.

R.C.

Con la llegada del mes de julio, el Parque Nacional vuelve a ofrecer el servicio gratuito de rutas guiadas en todos los sectores del parque, en Asturias, Cantabria y en la zona leonesa en los valles de Sajambre y Valdeón.

Estas rutas presentan su principal interés en acercar al participante en el conocimiento del medio natural y de las tradiciones y costumbres de las gentes de los Picos de Europa, más que en la ruta como deporte, pues los itinerarios se realizan de forma suave con el fin de que pueda participar la mayor cantidad de gente posible, sin que sea necesario una preparación física especial.

En la zona leonesa se realiza una ruta diferente cada día de la semana. Cinco de ellas en el valle de Valdeón y dos en el de Sajambre. No es necesario realizar reservas ni

avisar, simplemente estar en el lugar de partida a la hora indicada, ya que siempre habrá un guía allí, incluso aunque la ruta vaya a ser cancelada por cuestiones meteorológicas.

Las recomendaciones para realizar estos itinerarios interpretados son las generales en cualquier salida al campo: calzado y ropa adecuados, agua y algo de comida.

En sólo dos rutas se come en el monte, son las más largas y se llega al lugar de partida aproximadamente a las tres y media o cuatro de la tarde, en las demás se retorna al pueblo sobre las dos. Las rutas de fin de semana son un poco más cortas y de una dificultad inferior, ya que es más común que participen grupos familiares.

Las rutas que se realizan en la zona leonesa del parque nacional son las siguientes:

Día	Municipio	Ruta	Punto de partida	Salida	Duración	Desnivel
Lunes	O. de Sajambre	Vegabaño	Escuelas de Soto	9:30	4,5 H.	450 metros
Martes	P. de Valdeón	Vega de Llos	Oficinas Parque Nac.	9:30	6,5 H.	600 metros
Miércoles	P. de Valdeón	Monte Piergua	Oficinas Parque Nac.	9:30	4,5 H.	500 metros
Jueves	O. de Sajambre	Pueblos de Saja	Ayto. Oseja	9:30	4,5 H.	350 metros
Viernes	P. de Valdeón	Barbujó	Plaza de Santa Marina	9:30	6,5 H.	450 metros
Sábado	P. de Valdeón	El Cuebre	Oficinas Parque Nac.	10:00	4 H.	150 metros
Domingo	P. de Valdeón	El Odrón	Oficinas Parque Nac.	10:00	4 H.	340 metros

Muchas rutas en el cuerpo.

Esta campaña de rutas de verano en el parque nacional ha dado comienzo sin dos de sus principales y más veteranas protagonistas, las guías intérpretes Mar Matute y Alicia García, esta última habitual colaboradora de la Revista Comarcal en cada número, donde nos asoma al mundo de los animales que pueblan nuestros montes, procurando que los conozcamos mejor.

No es una ausencia voluntaria, se podría decir que ambas “están de lo suyo”, ya que sufren lesiones típicas de quien se dedica a caminar y caminar haciendo rutas en el parque durante los últimos diez años. Mar rompió uno de sus tendones de aquiles en mayo, tuvo que ser intervenida y le espera una larga convalecencia y rehabilitación que difícilmente le permitirá volver a trabajar este verano. Alicia ha sufrido fuertes dolores de rodilla que, afortunadamente, van disminuyendo a medida que consigue regenerar poco a poco sus desgastados cartílagos, lleva así desde mediados de mayo y espera impaciente que los dolores remitan para poder volver al monte, aunque la cosa va muy despacio. Pese a lo que pueda parecer, la empresa para la que realizan los servicios (Tragsa, como no) tramitó sus bajas laborales como enfermedad común,



como si tuvieran un catarro vamos, mientras nos intentan explicar por todos los lados cómo nos van a desarrollar a todos mediante programas multimillonarios de desarrollo, de forma sostenible, eso sí.

Ambas esperan poder volver pronto al monte, donde los bichos seguro que las echan de menos, acostumbrados a verlas pasar todos los veranos tirando de la mochila por esas cuestas de Sajambre y Valdeón.

Muchos turistas habituales de Picos preguntan por ellas en la oficina del Parque Nacional, también ellos las echan de menos, pero los que más las echan en falta son sus compañeros. Y es que una ruta por Picos sin Mar y Alicia... no es lo mismo.

Elecciones municipales 2003.



R.C.

Las elecciones municipales del pasado 25 de mayo han supuesto cierto cambio político en la Comarca, especialmente en algunos ayuntamientos donde el color de los gobiernos municipales ha cambiado. En los municipios donde ha habido cambio en el color del gobierno, éste ha sido posible sólo mediante pactos, este es el caso de los ayuntamientos de Crémenes, Acebedo, Riaño o Posada de Valdeón. Otros cambios que han tenido lugar tras la consulta electoral son los ocurridos en Boca de Huérgano, donde el alcalde sigue siendo el mismo, Tomás de la Sierra, pero ahora bajo las siglas del PP, en lugar de la UPL, partido con el que también consiguió la mayoría absoluta en los anteriores comicios, o el caso de Oseja de Sajambre, donde sigue gobernando el PP, pero con cambio en la alcaldía que ocupa ahora Antonio Jaime Mendoza, sustituyendo al anterior alcalde popular, el veterano Virgilio Díez. En los demás ayuntamientos: Prioro, Maraña y Burón, los corregidores siguen siendo los mismos y por los mismos partidos, Francisco José Escanciano, José Eugenio Cascos y Porfirio Díez, disfrutando de una renovada mayoría para esta legislatura.

También es reseñable la entrada

en escena de CIULE, si bien los candidatos suelen ser conocidos por todos, que ha conseguido representación en Acebedo y Riaño, así como la representación de una concejala de Izquierda Unida en Posada, llave de la alcaldía.

En Posada, además, se da un hecho raro en nuestra comarca, ya que tres de los siete concejales son mujeres, una por cada partido, María Luisa Antón por el PP, Ana Aída del Campo por IU y Loreley Gonzalo por el PSOE.

En Sajambre no consiguió representación la lista de Izquierda Unida, cuyo candidato a la alcaldía, Julián Morante, fue concejal por el Partíu Asturianista (PAS) durante la anterior legislatura, queda ahora la oposición en manos exclusivas del PSOE.

Los pactos:

Como decimos, los pactos han marcado la tónica política en varios ayuntamientos, algunos de ellos más previsibles políticamente, como el del PSOE e IU en Posada de Valdeón y otros más complejos como el de Riaño, donde todas las formaciones se unieron (UPL, PSOE y CIULE) para obtener una mayoría con la que desbancar al PP, el de Acebedo, donde

ocurrió lo mismo entre PSOE, PP y CIULE para que no se gobernara la lista de la UPL y el de Crémenes, donde los candidatos del PSOE y del PP se aliaron para adjudicarse la alcaldía por turnos, dos años cada uno.

Los pactos han traído cierta crispación en algunos casos entre los vecinos que no los veían con buenos ojos, pero la legitimidad derivada de las urnas otorga a los candidatos electos esa potestad.

En Cistierna también el PP de Pedro Alvarado ha cedido la mayoría absoluta a favor de una mayoría relativa del PSOE, quedando como Alcalde de la villa Nicanor Sen, quien gobernará el ayuntamiento con el consentimiento tácito de los dos concejales obtenidos por UPL que declinaron pactar con el PP. Cistierna vuelve así a tener alcalde socialista tras dos legislaturas con mayoría absoluta del PP.

Cargos por conocer:


Al momento de redactar esta crónica aún no se conoce quien ostentará la representación del diputado de zona, puesto para el que se postulan dos nombres, el que ya lo fuera en la anterior legislatura, el Alcalde de Lillo Pedro Vicente Sánchez, y el Alcalde de Burón Porfirio Díez, si bien parece ser que el de Lillo contará de nuevo con el apoyo de más compromisarios que Díez, por lo que es más que previsible que Porfirio abandone la pugna por el cargo y se centre en la otra gran incógnita de la comarca, la presidencia de la Mancomunidad de Riaño, donde tampoco la cosa está fácil, ya que el PP no cuenta con suficiente representación de vocales derivados de los ayuntamientos donde ha conseguido la mayoría absoluta para asegurar la reelección del candidato que se presente y dependerá de los pactos realizados entre las demás formaciones políticas el sentido hacia donde se incline la balanza.

Recordaremos la representación de los ayuntamientos en la Mancomunidad:

Acebedo:	1 vocal	Crémenes:	2 vocales	Posada de Valdeón:	2 vocales
Boca de Huérgano:	2 vocales	Maraña:	1 vocal	Riaño:	2 vocales
Burón:	1 vocal	Oseja de Sajambre:	1 vocal	Prioro:	1 vocal

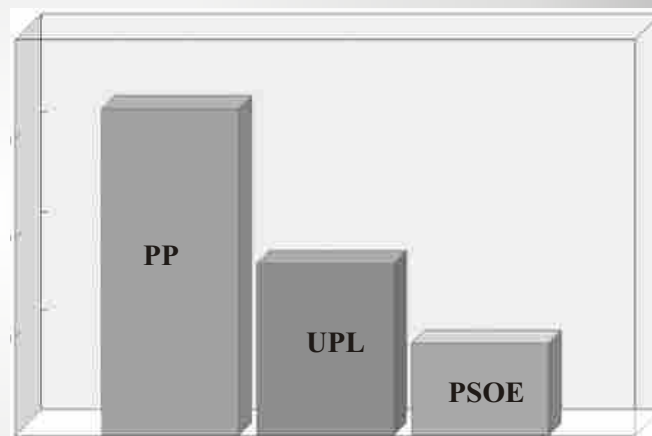
Acebedo: Alcalde: Pablo Luis Mediavilla Fernández (PSOE)

PARTIDO	CONCEJALES	VOTOS	
UPL	3	75	37.88 %
PP	2	55	27.78 %
PSOE	1	37	18.69 %
CIULE	1	29	14.65 %
Votos contabilizados:	200	58.14 %	
Abstenciones:	144	41.86 %	
Votos en blanco:	2	1.00 %	
Votos nulos:	2	1.00 %	




Burón: Alcalde: Porfirio Díez Casado (PP)

PARTIDO	CONCEJALES	VOTOS	
PP	4	165	54.82 %
UPL	2	87	28.90 %
PSOE	1	47	15.61 %
Votos contabilizados:	304	73.25 %	
Abstenciones:	111	26.75 %	
Votos en blanco:	2	0.66 %	
Votos nulos:	3	0.99 %	



Crémenes: Alcalde: Cándido González Alonso (PP)

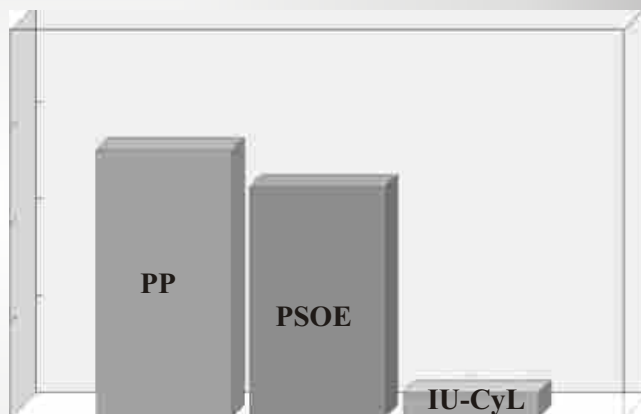
PARTIDO	CONCEJALES	VOTOS	
CIE	2	176	31.21 %
PSOE	2	134	23.76 %
PP	2	134	23.76 %
UPL	1	62	10.99 %
IU-CyL	0	57	10.11 %
Votos contabilizados:	569	61.92 %	
Abstenciones:	350	38.08 %	
Votos en blanco:	1	0.18 %	
Votos nulos:	5	0.88 %	



Oseja de Sajambre: Alcalde: Antonio Jaime Mendoza (PP)


PARTIDO	CONCEJALES	VOTOS	
PP	4	138	50,74 %
PSOE	3	119	43,75 %
IU-CyL	0	13	4,78 %

Votos contabilizados:	279	65,34 %
Abstenciones:	148	34,66 %
Votos en blanco:	2	0,72 %
Votos nulos:	7	2,51 %

**Posada de Valdeón: Alcalde: Mariano Rojo Casares (PSOE)**

PARTIDO	CONCEJALES	VOTOS	
PP	3	191	45,37 %
PSOE	3	152	36,10 %
IU-CyL	1	72	17,10 %

Votos contabilizados:	430	68,80 %
Abstenciones:	195	31,20 %
Votos en blanco:	6	1,40 %
Votos nulos:	9	2,09 %

**Maraña: Alcalde: José Eugenio Cascos (PSOE)**

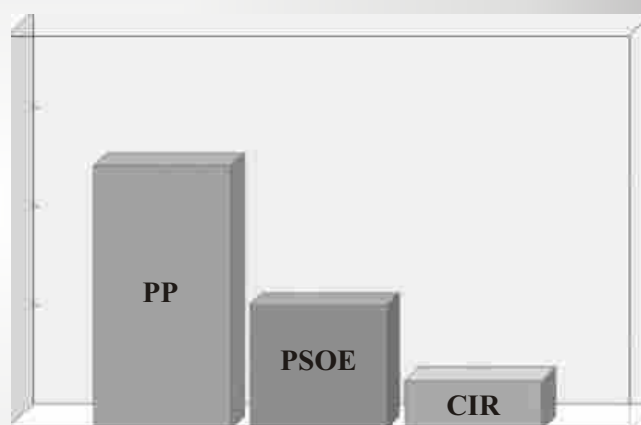
PARTIDO	CONCEJALES	VOTOS	
PSOE	3	78	50,65 %
PP	2	72	46,75 %

Votos contabilizados:	154	68,44 %
Abstenciones:	71	31,56 %
Votos en blanco:	1	0,65 %
Votos nulos:	0	0,00 %

**Boca de Huérgano: Alcalde: Tomás de la Sierra (PP)**

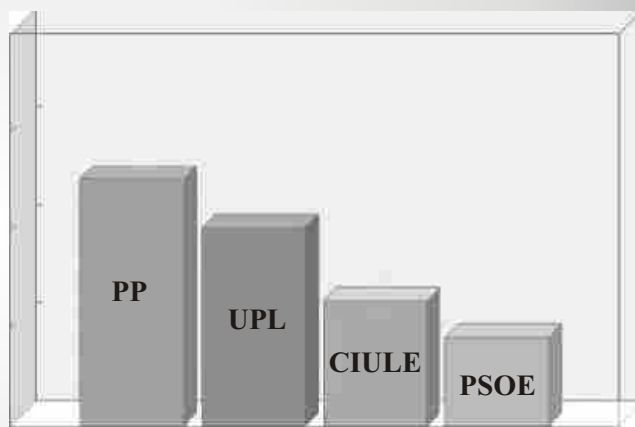
PARTIDO	CONCEJALES	VOTOS	
PP	5	269	60,18 %
PSOE	2	126	28,19 %
CIR	0	50	11,19 %

Votos contabilizados:	448	71,45 %
Abstenciones:	179	28,55 %
Votos en blanco:	2	0,45 %
Votos nulos:	1	0,22 %



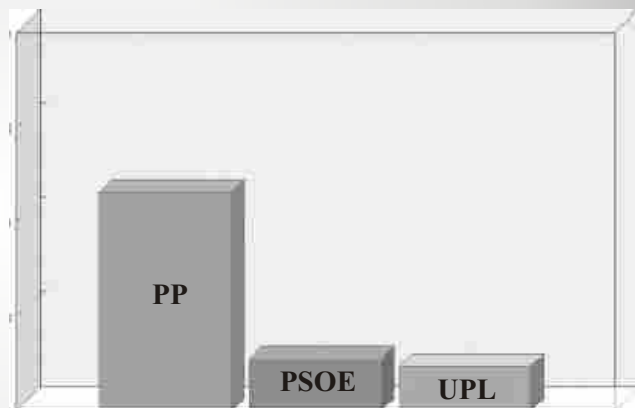
Riaño: Alcalde: Luis Ignacio González Matorra (UPL)

PARTIDO	CONCEJALES	VOTOS	
PP	2	158	37,18 %
UPL	2	127	29,88 %
CIULE	1	81	19,06 %
PSOE	1	57	13,41 %
Votos contabilizados:	434	74,96 %	
Abstenciones:	145	25,04 %	
Votos en blanco:	2	0,46 %	
Votos nulos:	9	2,07 %	



Priero: Alcalde: Francisco José Escanciano Escanciano (PP)

PARTIDO	CONCEJALES	VOTOS	
PP	5	232	68,44 %
PSOE	1	55	16,22 %
UPL	1	47	13,86 %
Votos contabilizados:	341	76,29 %	
Abstenciones:	106	23,71 %	
Votos en blanco:	5	1,47 %	
Votos nulos:	2	0,59 %	



Valdeón pierde más de medio millón de euros en subvenciones en los últimos cuatro años.

R.C.

El Ayuntamiento de Valdeón ha visto canceladas al menos cinco subvenciones de parques nacionales por valor de 545.332 euros entre los años 1.999 y 2.002. La cancelación de estas subvenciones se produce por incumplimientos en la obligación de ejecutar las obras y certificarlas en el tiempo indicado, según consta en las revocaciones del Organismo Autónomo Parques Nacionales, según informó el equipo de gobierno local durante el pleno extraordinario celebrado a primeros de julio, lleno de tensión y de recriminaciones para con el anterior alcalde del Ayuntamiento y ahora líder de la oposición, el popular Luis Ángel Alonso.

Según el actual alcalde valdeonés, el socialista Mariano Rojo, lo peor, con ser muy negativo para el municipio, no es la pérdida de las subvenciones, sino la necesidad de devolver los anticipos concedidos para las mismas y que ascienden a más de 185.000 euros, además de lo que los contratistas exijan cobrar por lo ya realizado en las obras, lo que hipotecaría al ayuntamiento durante varios años, ya que el presupuesto anual municipal por todos los conceptos, no alcanza la mencionada cantidad.

El anterior regidor explicó durante el pleno que aún se pueden interponer recursos legales para revocar la decisión de parques de anular las subvenciones, a lo que fue contestado por el actual alcalde que no estaba dispuesto a gastar más recursos municipales en

contenciosos que no fructificaran, como ya ocurrió con una de las subvenciones revocadas, concretamente con la que iba dirigida a la adquisición de terrenos para el encauzamiento del Cares, donde, tras pleitear, la justicia desestimó el recurso planteado por el Ayuntamiento. A su vez, el ahora responsable de la oposición, aseguró que el contratista de las obras habría incumplido los plazos de entrega.

El pleno municipal tomó un acuerdo apoyado por la mayoría formada por PSOE e IU y con el voto en contra de los tres concejales populares, en el que se interpondrían recursos de reposición (no suponen gastos), pedirían informes jurídicos sobre las posibilidades reales de ganar los contenciosos y se depurarían todas las responsabilidades que pudieran existir en la pérdida de estos recursos concedidos a través de subvenciones.

De las cinco obras afectadas, en una de ellas, la correspondiente a la pavimentación del camino de Soto a Posada, el Ayuntamiento presentó la factura y el certificado de ejecución sin que la obra llegara ni a comenzarse.

Los vecinos de Valdeón no acaban de explicarse lo ocurrido y existe un ambiente confuso en cuanto a las versiones que circulan por el valle, según de donde vengan éstas, pero lo que parece evidente es que ha habido negligencias y todos quieren saber donde se encuentran las responsabilidades que se deriven.

Sajambre y Valdeón por fin Reserva de la Biosfera.



R.C.

Nuestros convecinos valles de Sajambre y Valdeón forman parte del restringido club internacional formado por las Reservas de la Biosfera. Esta decisión fue adoptada durante la reunión mantenida por la Comisión del Programa Hombre y Biosfera (MaB) de la UNESCO el pasado miércoles 9 de julio, en la que se incluyó el Parque Nacional de los Picos de Europa en el listado de las reservas de la biosfera en el mundo, lo que supone los términos municipales íntegros de los dos ayuntamientos leoneses del parque.

La noticia fue recibida con prudencia por muchos de los afectados, tanto vecinos como responsables administrativos y territoriales, ya que ésta es la segunda vez que se hace pública esta noticia a través de organismos oficiales, habiendo resultado falsa la vez anterior.

Este reconocimiento internacional a la calidad ambiental y de relación de la actividad humana con el entorno, no supone en principio restricción adicional alguna sobre el territorio afectado que, al estar ya protegido con la figura de parque nacional, dispone de un amplio abanico de medidas y limita-

ciones sobre las actividades de los vecinos para garantizar su conservación.

Por otro lado, este tipo de declaraciones favorece la promoción internacional al aparecer reseñadas en folletos informativos de distribución mundial, lo que puede traducirse en alguna ventaja de cara al turismo o a la venta y distribución de productos agroalimentarios allí elaborados.

La actual declaración abarca el territorio del parque nacional, pero ya está en marcha la solicitud de los municipios asturianos del parque para que se incluya la totalidad de sus términos municipales en la reserva de la biosfera. Asimismo, también se contempla la posibilidad de que gran parte de la Cordillera Cantábrica acabe incluida dentro de la Reserva de la Biosfera, incorporando porciones poco a poco. Dentro de esta posibilidad está que se incluya todo el Parque Regional Picos de Europa, con lo que gran parte de la Comarca quedaría englobada dentro de la Reserva de la Biosfera Cantábrica.

Desde la Revista Comarcal damos la enhorabuena a nuestros convecinos de Valdeón y Sajambre por este reconocimiento, sin duda más que merecido.

Prioro gana el tercer
premio regional de
internet con su página Web

R.C.

La página web del ayuntamiento de Prioro obtuvo el tercer premio del concurso de internet en Castilla y León, en la sección de municipios. En esta tercera edición del certamen convocado por la Junta de Castilla y León participaron un total de 280 páginas web de ayuntamientos, medios de comunicación, empresas y otras iniciativas de la comunidad.

La página (www.prioro.net) ha sido diseñada por Rubén Sánchez, vecino de Prioro, en colaboración con Marta Cárcamo, responsable de turismo del ayuntamiento y otros vecinos de la zona.

El ayuntamiento ofrece a través de su página web información de su municipio en diversos formatos multimedia para la promoción turística, un foro de opinión, enlaces a páginas de interés y, tal vez, lo más importante, servicios a los vecinos del ayuntamiento. Así se pueden tramitar diversas solicitudes oficiales y consultas administrativas como solicitudes de empadronamientos, licencias de obras...

El contenido de la página se actualiza diariamente por parte del ayuntamiento y se prevé la ampliación de contenidos con el tiempo y esperan ir mejorando gracias a la colaboración de los vecinos, tanto por las aportaciones de material multimedia como por sus sugerencias.

Esperamos que esta página sienta precedente en cuanto a la calidad de ejecución, de presentación y de contenidos. Por lo que sabemos el ayuntamiento de Boca de Huérgano ya se ha puesto en contacto con el autor material de la página, Rubén, para encargarle la página web oficial del ayuntamiento.

1^{er} Certamen Poético de la Montaña en Prioro

R.C.

La Asociación Cultural “La Montaña” de Prioro, en colaboración con el ayuntamiento de la misma localidad, convoca el “Primer Certamen Poético de La Montaña”.

Se han establecido dos categorías en función de la edad, hasta 16 años y mayores de 17. Se admiten hasta cuatro poesías por autor y el tema versará sobre la montaña. Las obras deberán ser originales, inéditas y con un máximo de 100 versos, mecanografiadas a doble espacio, presentándose los originales sin firmar indicando en el encabezamiento el título y seudónimo. En un sobre aparte se presentarán los datos personales y serán entregados en el ayuntamiento de Prioro.

El plazo de admisión finaliza el 4 de agosto.

Se establecen tres premios para cada categoría, para los menores un trofeo y un lote de libros, para los mayores de 17 años una pieza de artesanía popular, una pluma estilográfica y un lote de libros.

El fallo del jurado será emitido junto con la entrega de premios en el local de las escuelas de Prioro el día 11 de agosto de 2003 a las 18:00 horas. El jurado calificador estará formado por: Eleuterio Prado Díez, Carmen Calderón Infante, David Fernández Villarroel, Jaime García Reyero y Javier González Vega.

Las obras premiadas quedarán en propiedad de la Asociación para su posterior publicación.

II Certamen de Poesía del Ayuntamiento de Boca de Huérgano

R.C.

El Ayuntamiento de Boca de Huérgano convoca por segundo año consecutivo el Certamen de Poesía. En esta edición podrán concurrir al premio todos aquellos autores que presenten poemas inéditos en castellano, de tema y métrica libres.

La extensión máxima de los originales no excederá de 100 versos y habrán de presentarse por triplicado, sin el nombre del autor, sino con el seudónimo y un sobre cerrado con el mismo seudónimo en cuyo interior figurarán los datos personales del autor. El plazo de recepción de originales en el ayuntamiento finalizará el jueves 24 de julio.

El jurado, que puede declarar desierto alguno de los premios estará compuesto por personalidades de la cultura, la mayoría vinculadas a la comarca.


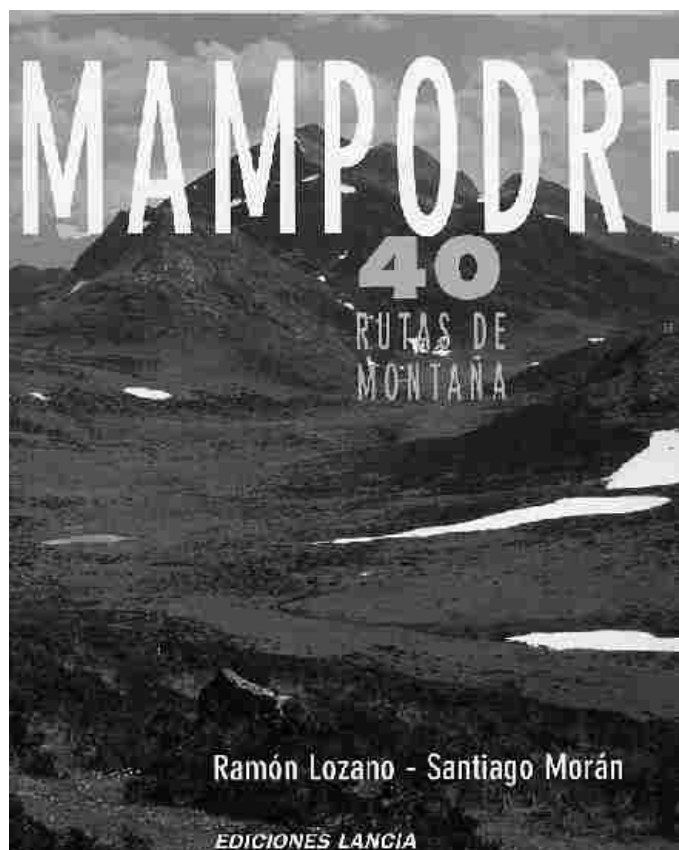
El acto de entrega de los premios tendrá lugar en Salón de Plenos de este Ayuntamiento el día 9 de agosto a las 12 horas.

Los trabajos no premiados no serán devueltos, pudiendo ser recogidos por sus autores, si así lo desea.

El primer premio será de 650 € y regalo y el segundo premio de 350 € y regalo.

Desde el Ayuntamiento se les invita a participar en el concurso y a asistir a la entrega de premios y lectura de poemas que tendrá lugar el día 9 de agosto.

Nuevas publicaciones.



Tres guardias del GREIM resultan heridos al estrellarse su helicóptero en el Espigüete.



Helicóptero de rescate en el Espigüete.
Foto: Pedro Domínguez.

R.C.

El Grupo de Rescate e Intervención de Montaña (GREIM) de Sabero sufrió un desgraciado accidente durante un rescate el pasado ocho de junio, en las laderas de Espigüete, dando vistas a Valverde de la Sierra. Posiblemente, una ráfaga de aire desestabilizó el helicóptero que transportaba a dos pilotos y tres miembros del GREIM, tocando alguno de los rotores de la máquina contra la roca y cayendo a una ladera, por donde rodó cerca de doscientos metros. El accidente se produjo a unos 2.400 metros de altura sobre el nivel del mar, cerca de la cumbre del Espigüete, lo que

complicó aún más las labores de rescate y evacuación tanto de los heridos como de los restos de la máquina siniestrada.

Como consecuencia del brutal accidente, los tres agentes del Greim resultaron heridos de consideración, siendo evacuados dos de ellos a León por el helicóptero del Sacyl de Astorga hasta León y el otro por un helicóptero del 112 con base en Valladolid, a la capital pucelana, mientras que los pilotos, afortunadamente, sólo resultaron heridos levemente, siendo trasladados a León para mantenerlos en observación y realizarles las pruebas oportunas.

El accidente se produjo sobre la cuatro de la tarde, cuando el grupo

se dedicaba a la búsqueda y rescate de un parapentista accidentado que había comenzado su vuelo en Boñar, durante la celebración de un certamen de parapente, que fue arrastrado por las corrientes durante unos cuarenta kilómetros hasta dar con su cuerpo en las laderas del Espigüete. El deportista resultó herido en un hombro en su accidentado aterrizaje.

Esta sería la crónica oficial, pero desde la Revista Comarcal estamos convencidos de que en la comarca, el accidente de los guardias nos mantuvo a todos en vilo hasta que supimos que sus vidas no corría peligro. De sobra sabemos que en la montaña, el Greim de Sabero no son sólo un grupo de guardias civiles. Por una lado son el mítico cuerpo de élite conocido por sus arriesgadas intervenciones en las montañas de la comarca, incluidos los Picos de Europa, uno de los lugares más complejos para una intervención de rescate, pero a su vez, los heridos más graves son Escaciano, Gúmer y Gelo, nombres que cualquiera de nosotros reconocería como el apellido del Greim de Sabero, que a lo largo de muchos años se han ganado el respeto de todo el paisanaje y que cualquiera imaginaríamos subidos en un helicóptero pilotado por las manos mágicas de los pilotos del Greim.

Sólo nos queda esperar por su pronta recuperación y verles de nuevo recorriendo la comarca para



El C.R.A. de Riaño organiza las I Jornadas escolares "El oso en la Montaña de Riaño"

R.C.

El oso fue el protagonista en las primeras jornadas escolares organizadas por el Colegio Rural Agrupado de Riaño. Durante la primera semana de junio se celebraron conferencias, exposiciones, juegos, y emisión de audiovisuales con el fin de concienciar a los escolares de la

importancia de la conservación del entorno osero que siempre ha caracterizado a esta comarca.

En las jornadas se contó con la colaboración del FAPAS (Fondo Asturiano para la Protección de Animales Salvajes), de la FOP (Fundación Oso Pardo) y otros particulares a los que el C.R.A. de Riaño agradece su participación.

“Punto limpio” de recogida selectiva de residuos en Boca de Huérgano

“Semana cultural” en agosto

El ayuntamiento, la Asociación de Mujeres y el CEAS de Riaño organizan la Semana Cultural que se celebrará del 4 al 10 de agosto. En los actos colaborarán las juntas vecinales de los nueve pueblos pertenecientes al ayuntamiento y el Instituto Leonés de Cultura.

Las actividades previstas son la realización de talleres en colaboración con la población local: confección de anzuelos, cestería, elaboración de jabón, hila, repostería; exposiciones: fotografías de Tierra de la Reina, etnográfica, de artesanía (talla de madera, cestería, bordados, etc.), de manualidades elaboradas por la Asociación de Mujeres y los niños, de pintura por Luis de Prado; charlas sobre la Ruta Vadiniense en Tierra de la Reina y sobre el patrimonio arquitectónico; lectura de poemas; demostración de juegos tradicionales en infantiles. También se pretenden realizar rutas guiadas en colaboración con la Guardería del Parque Regional de los Picos de Europa, degustación de la gastronomía local y Hacenderas en varios pueblos del municipio destinadas a la recuperación y adecuación del patrimonio.

En esta semana se hará entrega del premio del Concurso Literario de Boca de Huérgano.



La Asociación “Valle de Liras” estrenando los contenedores

R.C.

El día 5 de junio, día Mundial del Medio Ambiente, el Ayuntamiento de Boca de Huérgano inauguró un “Punto Limpio” de recogida selectiva de papel, pilas, rotuladores y bolígrafos. En esta iniciativa se ha contado con la colaboración de la Asociación de Mujeres “Valle de Liras” y los niños de Boca. La justificación de esta actividad, según Noemi González, animadora sociocultural del Ayuntamiento, es “en vista de la carencia de contenedores de recogida selectiva de basuras en una zona integrada en un Parque Regional y para celebrar el Día Mundial del Medio Ambiente”.

Los contenedores han sido elaborados por la Asociación de Mujeres, mientras que los niños hicieron el cartel explicativo sobre el reciclaje y los distintos contenedores.

Para inaugurarlos a cada persona que depositara algún residuo como pilas, rotuladores, bolígrafos o papel se le entregaba una planta ornamental con símbolo de la conservación de nuestro entorno y mantenimiento de la biodiversidad dentro del entorno urbano.

La recogida será realizada por personal del ayuntamiento y de la Asociación de Mujeres, periódicamente se llevarán los residuos a las

localidades de Guardo (Palencia) o León. Este transporte se realizará de forma voluntaria y desinteresada por parte de estas personas.

Esta iniciativa tendrá continuidad a través de charlas y talleres sobre reciclaje organizados por el Ayuntamiento que se celebrarán en las instalaciones del colegio de Boca y en el salón de usos múltiples del ayuntamiento. Con los alumnos del aula de Boca ya se ha realizado el taller “Reciclado de papel” como actividad educativa previa.



Alumnos del aula de Boca recogiendo las flores

Nuevo albergue en Villafrea de la Reina



Carlos, Evelio e Iván

R.C.

Iván Ventura es el primer adjudicatario del nuevo albergue de Villafrea de la Reina: "Venta de Eslonza". Este joven madrileño está ahora donde siempre quiso estar, en el medio rural y regentando un establecimiento hostelero. Tras pasar casi toda su vida en Madrid, excepto estos dos últimos años en León, se presentó al concurso de la concesión administrativa del albergue de Villafrea, antiguas

escuelas rehabilitadas. Quince días después se supo como elegido en el concurso y adjudicatario durante los próximos 15 años del albergue.

Desde entonces hasta hoy han transcurrido casi cuatro meses de trabajo frenético para adecuar el edificio a las características de los servicios que ofrece: un total de 32 plazas (5 habitaciones con 4 plazas en literas, 3 habitaciones dobles y 2 habitaciones triples), vestuarios y restaurante especializado en comida tradicional.

Iván ha puesto especial interés en que todos los servicios del albergue sean de la máxima calidad, tanto los alojamientos como la restauración o la decoración de todos los espacios del inmueble. Se ha pretendido que el ambiente del albergue sea hogareño y los clientes se encuentren como en su casa. Las intenciones de Iván respecto su futuro en la comarca es la de quedarse a vivir en ella durante todo el año, manteniendo el establecimiento abierto todo el tiempo posible, incluso en el invierno, cuando la temporada es más baja.

Evelio González, presidente de la Junta Vecinal de Villafrea, está entusiasmado con Iván y sus compañeros de trabajo ya que ha visto la gran ilusión que están poniendo en todos los aspectos de la iniciativa y porque ya se está notando una mayor afluencia de gente del valle al pueblo, confía incluso en la aparición de sinergias que originen

Problemas sanitarios en Boca de Huérgano



Pancartas en el Ayuntamiento

R.C.

Durante el mes de Junio se iniciaron movilizaciones populares ante la reincorporación a su puesto de trabajo del médico Adnam Al Masri. Estas movilizaciones estuvieron apoyadas desde la alcaldía como lo evidencian las dos pancartas ("Adnam no te queremos" y "Por una asistencia médica digna") que aún cuelgan en la balconada del ayuntamiento de Boca de Huérgano.

Ni el regidor del Ayuntamiento, Tomás de la Sierra, ni el doctor Adnam Al Masri han querido hacer ningún comentario para incluirlo en esta gacetilla aduciendo que sus declaraciones podían ser utilizadas por el bando contrario y que están a la espera de resoluciones oficiales y legales que resuelvan la situación.

11ª Maratón Boca de Huérgano - San Glorio

R.C.

Un año más se ha realizado la 11ª Maratón Boca - San Glorio convocada por el Club de Amigos de Boca de Huérgano. Hay tres modalidades, individual de andarines (salen a las 8 de la mañana), otra de corredores (salen a las 9 y media) y la tercera modalidad por parejas con un corredor y un ciclista, pudiéndose relevar cuantas veces quieran, con la única condición de que crucen por meta al mismo tiempo.

En esta convocatoria participaron 66 atletas, 25

andarines, 29 corredores y 6 parejas, lo que supone un incremento de participantes respecto a ediciones anteriores. Se quiere destacar desde la organización la mayor participación de deportista comarcales. Se batieron records tanto de participación como de tiempos en todas las categorías.

En la categoría de andarines el ritmo de la carrera lo marcó Amable de 67 años de edad. El tiempo de subida corriendo fue de 1:20 horas. Pilar Macho Narganes fue la primera en corredoras y quinta en la general.

Carlos Cuenya González.Prioro.

“Si agita hoy, con su aleteo, el aire de Pekín, una mariposa puede modificar los sistemas climáticos de Nueva York el mes que viene...” J.Gleick

Ahí lo tenemos, el “efecto mariposa”..., nacido en 1960 como teoría meteorológica para explicar que cualquier pequeña variación en las condiciones iniciales de un sistema, puede provocar enormes diferencias en los resultados finales. Una segunda lectura de esa teoría nos lleva a que en un sistema, cualquier cosa que afecte a las partes, puede tener gran importancia para todo el conjunto. Por ejemplo, un pantano que afecte a 9 pueblos de una comarca, puede tener gran importancia para el conjunto de esa comarca. En una tercera valoración, la más literal, la de J. Gleick, nos encontramos con que algo que ocurra muy lejos de nosotros puede llegar a afectarnos tanto (para bien o para mal) como lo que ocurra al lado.

Por poner un ejemplo bestia: Imaginemos que en Madrid, algún ministro decide, un día, hacer otro pantano y barrer del mapa uno cualquiera de nuestros pueblos, cosa que no es en absoluto descartable que vuelva a ocurrir. Ese mismo día, un vecino de ese pueblo sentenciado a muerte desde la lejanía, tiene la feliz ocurrencia de ampliar 5 cm más aquel viejo cercado que lleva muchos años siendo motivo de agrias discusiones con el vecino de enfrente, años de miradas torvas, de cruzarse por la calle sin hablarse, sin que a ninguno de los dos se le haya ocurrido algo tan sencillo como sentarse junto al otro e intentar hablar sin dar voces. Ese día, ¿que sería más importante para el pueblo, lo que pasó en Madrid o lo que pasó en el pueblo?, la respuesta parece evidente: a todo el mundo en el pueblo debería importarle más lo que pasara en Madrid, que lo que pasara en el pueblo.

Pero ahora vamos a cambiar un poco las bases del razonamiento. Imaginemos por un instante que el pueblo que deciden tatar en Madrid no es el mío; es el de al lado.

¿Qué pasaría entonces? ¿sería más importante que mi vecino hubiese ampliado 5 cm su cercado, o que el pueblo de al lado fuese a ser destruido por un pantano? Me temo, conociendo el percal, que para mucha gente sería más importante lo que pasó en su pueblo (lo del cercado), que lo que pasó en Madrid (lo del pantano que va a tatar el pueblo de al lado).

Esos vecinos, a los que no les importa que un pantano tape el pueblo de al lado porque creen que eso no va a afectar ni a sus vidas, ni a su futuro, desconocen por completo el enorme poder del “efecto mariposa”. Aún peor, padecen sin saberlo el síndrome contrario al “efecto mariposa”: el terrible “síndrome de la oruga”. La oruga vive en una hoja, de una planta o de un árbol, tanto da. Roe con obcecación, casi con saña, su hoja. Encogida sobre sí misma, incapaz de ver más allá de la hoja sobre la que está viviendo, devorándola. Incluso si hay muchas orugas juntas, serán capaces de devorar el árbol entero, matándolo. La oruga ignora, inconsciente o deliberadamente, que la hoja en la que vive está en una rama, que la rama está en un árbol, y que el árbol, si no ha pasado por allí la Consejería de Medio Ambiente, suele estar en un bosque. Si hubiese fuego en el otro extremo del bosque, la oruga no lo vería, porque sólo vive por y para roer su hoja. Si hubiese fuego en la base de su árbol, tampoco lo vería; ni en su rama, ni en las hojas que la rodean. Sólo se da cuenta cuando el fuego llega a su hoja, y ya es demasiado tarde. Si en el bosque no hay fuego, a la oruga se la comerá algún pajaraco que llame al vuelo desde el cielo. La

nuestra hoja, sin ver el fuego que viene galopando por el otro lado del bosque, ni los pajarracos que planean por el cielo, hoy más que nunca, con la intención de devorarnos. Y cuidado, porque el “síndrome de la oruga” no es patrimonio sólo de quienes vivimos en pueblos pequeños. Cualquiera lo puede padecer. Conozco gente de grandes ciudades como Madrid, Barcelona, o Bilbao, que padecen un acentuadísimo “síndrome de la oruga”. La diferencia está en que las consecuencias del síndrome en un pueblo pequeño suelen ser muchísimo peores. ¿Por qué? Pues porque una gran ciudad es tan dinámica en sí misma que no permite que las orugas la devoren.

Tampoco tiene el síndrome nada que ver con títulos académicos, ni cosas de ese tipo. En mi propio pueblo conozco a unos cuantos de esos que se jactan de tener un título universitario y padecen un preocupantísimo “síndrome de la oruga”. Incapaces de ver que su pueblo está en una comarca, sea esta la que sea, la comarca en un país, y el país en un planeta. Pero sobre todo, y esto es lo más penoso, incapaces de comprender que quien no sufre, como ellos, el “síndrome de la oruga”, no es un traidor a su hoja, sino que simplemente entiende que la hoja de cada uno se defiende mejor defendiendo juntos el árbol de todos. Si uno de Prioro lucha para que una línea de alta tensión no pase por el bosque de Hormas, los del “síndrome de la oruga” de Prioro le catalogan como un traidor a Prioro, y los del “síndrome de la oruga” de Riaño como un entrometido. Si en Internet hay un foro sobre la estación de esquí de San Glorio alguna oruga luminaria se despacha con la brillante sentencia: ¿Y eso a Prioro qué? Cuando cerraron todas las minas del valle de Sabero, algún orugo, de algún pueblo cercano, dijo: ¿qué me importa?

agravios: “Cuando hace años pasó no se qué, ellos no nos ayudaron, así que ahora nosotros tampoco les ayudamos a ellos”. Esa es la conclusión que solemos sacar en esos breves y delirantes repasos históricos de cantina que nos han hecho famosos en el mundo entero.

Un servidor cree firmemente en el “efecto mariposa”, porque me consta que algunas de las decisiones que más han afectado a mi vida particular las tomaron desde muy lejos gentes a las que no conozco de nada. Gentes que ni siquiera saben quien soy yo, ni por supuesto, tenían la menor idea de que sus decisiones iban a afectarme en algo. Lo mismo que creo a nivel personal lo creo a nivel de pueblo y de comarca. Somos, en un porcentaje importante, dueños de nuestro futuro, eso es indudable, pero muchas de las decisiones más importantes que se

toman sobre nuestra vida como comarca, las toman desde muy lejos gentes a las que no conocemos de nada. Frecuentemente no movemos un dedo para que esas decisiones nos afecten para bien; primero porque somos incapaces de actuar como comarca, con lo que perdemos mucho peso en esa toma de decisiones, y segundo porque solemos estar demasiado ocupados matándonos entre nosotros, sin levantar la cabeza para intentar ver el bosque entero, royendo nuestra hoja con obcecación, como las orugas

Cuando venga el dulce Septiembre, si Dios nos da salud y Agosto no nos la quita, sacaremos la segunda parte de este artículo, e intentaremos exponer qué es una comarca, porque es importante ser comarca, y dónde está la comarca (si es que aún está en alguna parte). Un saludo y hasta pronto.

Por cierto, hoy, 13 de Julio, ha tenido un grave accidente una de las personas a las que más quiero. Recupérate pronto Manolo, te necesitamos para hacer comarca.

“Los Hobbits son un pueblo sencillo y muy antiguo, más numerosos en tiempos remotos que en la actualidad. Amaban la paz, la tranquilidad y el cultivo de la buena tierra, y no había para ellos paraje mejor que un campo bien aprovechado y bien ordenado... Desde las fronteras del oeste, al pie de las Colinas de la Torre, hasta el puente del Brandivino había unas cuarenta leguas y casi cincuenta desde los páramos del norte hasta los pantanos del sur. Los Hobbits denominaron a estas tierras La Comarca”.

J.R.R.TOLKIEN;1955, “El Señor de los Anillos”.

Ruta Vadiniense - Picos de Europa



Asociación de Amigos del Camino de Santiago.

Los peregrinos jacobeos intentaban llegar hasta la tumba que conserva los restos del Apóstol Santiago en Compostela, utilizando todos los itinerarios que los caminos, sendas y calzadas ofrecían.

Uno de estos itinerarios es la ruta que conduce desde Hendaya, por el País Vasco y Cantabria hasta Potes, para venerar el *Lignum Crucis*, que se conserva en el monasterio de Santo Toribio de Liébana.

Después continuaba a Compostela por Asturias o bien, cruzando los Montes Cantábricos, hasta enlazar con la ruta, con

menos peligros geográficos y humanos, que se conoce como tradicional Camino de Santiago.

La Ruta del Norte continúa siendo un camino alternativo que conduce a Compostela, hoy sin peligros y con muchos alicientes y, por eso, cada vez más utilizado por los peregrinos. Recorre la orilla del mar, por el País Vasco y Cantabria, cruza por los más bellos montes como son los Picos de Europa y descende por la Montaña de León, hasta la meseta para terminar por la verde Galicia, a los pies de Santiago en Compostela.

La Asociación de Amigos del Camino de Santiago RUTA VADINIENSE - PICOS DE EUROPA, juntamente con las asociaciones de Euzcadi y Cantabria, intentan recuperar esta ruta histórica, recorrida actualmente por muchos peregrinos, restableciendo la entrada por Hendaya que, juntamente con Roncesvalles, Somport y la Junquera, fueron puertas abiertas de Europa, camino de Compostela.

Puedes ponerte en contacto con la Asociación de Amigos del Camino de Santiago, que te ofrece la posibilidad de participar en sus actividades, siendo simplemente

Fiesta de la trashumancia en Prioro



Llegada del rebaño

R.C.

En esta nueva edición de la Fiesta de la Trashumancia, celebrada el sábado 21 de junio y organizada por el Ayuntamiento de Prioro y que contaba con la colaboración de la Diputación de León y la Mancomunidad de Municipios “Montaña de Riaño”, el programa de fiestas se centró en los juegos populares y autóctonos, donde no faltó el corro de lucha infantil y juvenil, la bolera ni la

rana.

Tampoco faltó la colaboración del Grupo de Cantos y Bailes Regionales, con el tradicional Baile de la Rosca, ni de los 15 cocineros, ni la de los vecinos del pueblo.

Por la tarde Chema Puente volvió a demostrar su virtuosismo con el rabel y algo después se disfrutó con la exhibición de cetrería.

Los datos oficiales de participación, basados en el número de

comidas que se dieron, sumando las de los hosteleros con las de los organizadores, se cifran en más de 500 comidas, número superior al de años pasados y que costó el sacrificio de 7 ovejas, 15 cántaros de vino y otros víveres.

Este año se echó en falta la fiesta adosada de la Mancomunidad, sin que hasta el momento se sepa cuándo o dónde se va a celebrar.

También se echó en falta el rebaño de merinas, que por motivos ajenos a la organización no pudieron llegar a tiempo al arrastrar varios días de retraso respecto al calendario previsto. Este hecho sorprendió e indignó a parte de los vecinos y asistentes, no sólo por la sustitución del rebaño original por otro menor de un vecino del pueblo, si no por que los organizadores conocían este hecho con días de anticipación y no lo hicieron público.

Semana Cultural

Del 9 al 13 de agosto se celebrará la Semana Cultural, que contará con torneo de bolos, un hila, certamen de poesía, actuación de la Coral de “San Guillermo”, conferencia y concierto de instrumentos tradicionales, ronda infantil y mayor. Hay que destacar la exposición de foto-

III Slalon “Estación de esquí de San Glorio”



R.C.

Por segundo año consecutivo se celebró el día 7 de junio el slalon en el valle de Lechada. Este descenso está organizado por un grupo de amigos convencidos de la viabilidad de una estación de esquí en este valle. Cualquiera de los casi 40 participantes, tanto locales como foráneos, puede dar fe de la esquiabilidad de las laderas de los valles del Naranco.

Hay que hacer mención especial a la colaboración de los profesores de la “Escuela de Esquí de San Isidro” por el interés y la ayuda prestada para la organización del evento.

Según los organizadores “lo importante es destacar que a fecha de siete de junio todavía hay nieve suficiente para esquiar. No se busca hacer la competencia con la estación de esquí de San Isidro sino completar la oferta. Cuanto mejor le vaya a una mejor para todos”.

Por supuesto no faltó ningún político local, dejándose ver el diputado de zona, el presidente de la Mancomunidad, el alcalde del municipio, presidentes de las juntas vecinales implicadas...

Efrén Fernández, fue el esquiador más rápido en el descenso y, por lo tanto, campeón de la prueba.